

# VRIJE UNIVERSITEIT BRUSSEL CAMPUS ETTERBEEK



Boulevard de la Plaine 2 Pleinlaan  
1050 Bruxelles - Brussel

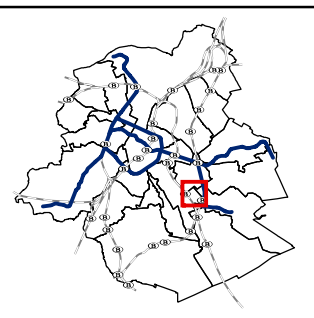
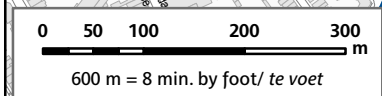
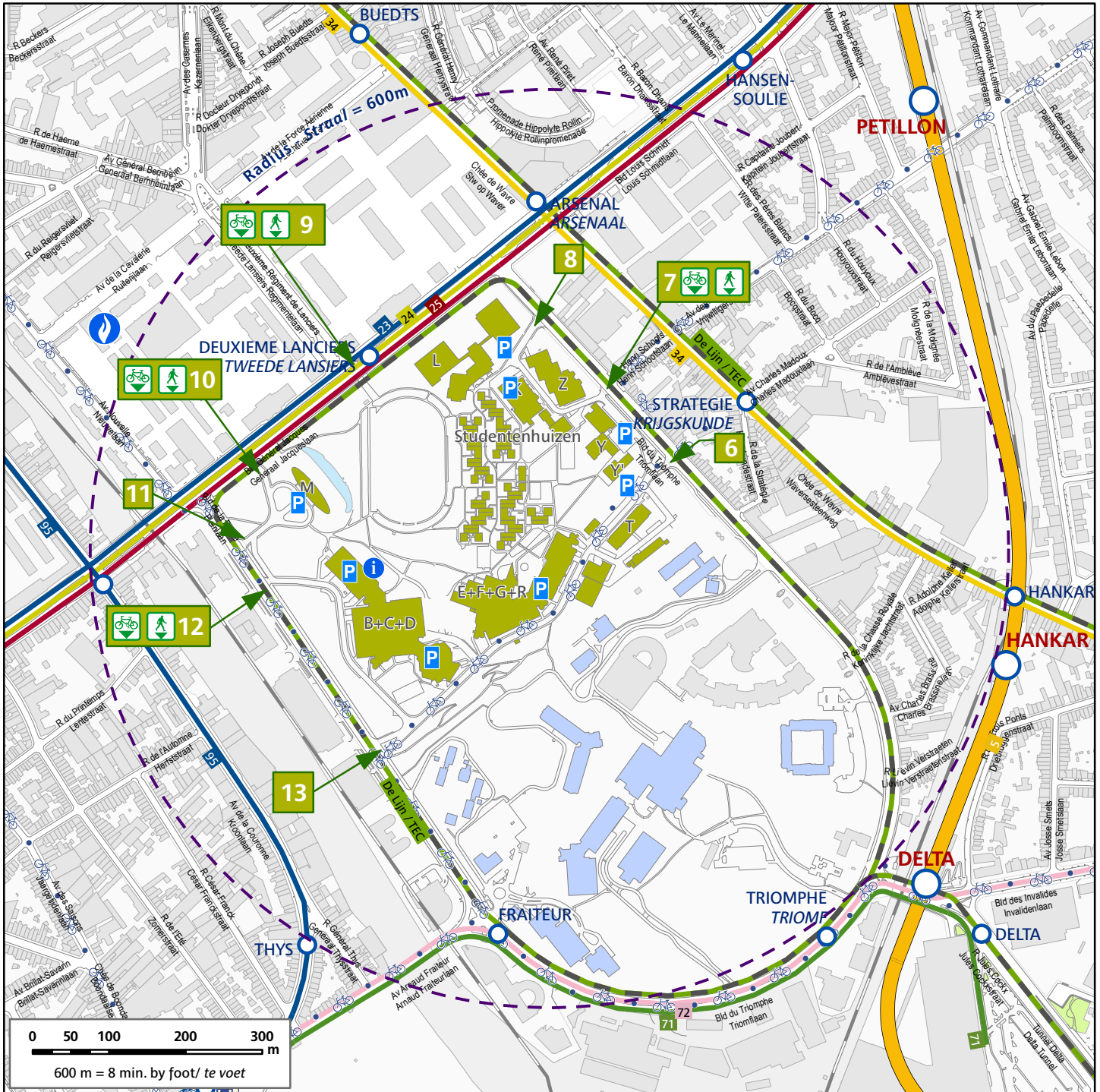
## Public transport - Openbaar vervoer

- Pétillon
- 
- Deuxième lanciers / Tweede Lansiers
  - 
  - Conforto
- Etterbeek Gare / Etterbeek Station
  - 
  - Conforto

The following data was made available by the issuer  
De onderstaande gegevens werden ons meegedeeld door hun eigenaar.

## Others / Anders

- Buildings of the VUB  
Gebouwen van de VUB
- Buildings of the ULB  
Gebouwen van de ULB
- Cycle route  
Fietsroute
- Police station  
Politiecommissariaat
- Car park  
Parking auto
- Town hall  
Gemeentelijke overheid
- Taxis



Cartography STIB-DOT  
Cartografie MIVB-DVA

Realised with Brussels UrbIS®  
Distribution & Copyright CIRB  
Verwezenlijkt door middel van Brussels UrbIS®  
Verdeling & Copyright CIRB

n°112a - Edition - Uitgave 2009/09  
Réseau 30.08.2009 Net

How to get to  
Bereikbaarheidsfiche

VRIJE UNIVERSITEIT BRUSSEL  
CAMPUS ETTERBEEK



**Bruxelles-Midi  
Brussel-Zuid**

Gare du Midi Zuidstation

M 2 Simonis (Elisabeth)  
M 6 Simonis (Elisabeth)

Arts-Loi Kunst-Wet

M 5 Herrmann-Debroux

Pétillon

Itinerary Reisweg 1 ±24' ≡ 19' 5'

Gare du Midi Zuidstation

M 2 Simonis (Elisabeth)  
M 6 Simonis (Elisabeth)

Arts-Loi Kunst-Wet

M 1 Stockel Stokkel

Montgomery

T 23 Vanderkindere  
T 24 Vanderkindere  
T 25 Boondaal Station Boondaal Gare

Deuxième Lanciers Tweede Lanciers

Itinerary Reisweg 2 ±30' ≡ 25' 5'

**Bruxelles-Centrale  
Brussel-Centraal**

Bruxelles-Central Brussel-Centraal

IR CR Direction Louvain la Neuve Univeristé (3 trains / our)  
Richtung Louvain la Neuve Univeristé (3 treinen / uur)

Etterbeek

By train Met de trein ±24' ≡ 19' 5'

Gare Centrale Centraal Station

M 5 Herrmann-Debroux

Pétillon

Exit Avenue des volontaires  
Uitgang Vrijwilligerslaan

Itinerary Reisweg 1 ±15' ≡ 10' 5'

Gare Centrale Centraal Station

B 71 Delta

Fraiteur

Itinerary Reisweg 2 ±30' ≡ 24' 6'

**Bruxelles-Nord  
Brussel-Noord**

Gare du Nord Noordstation

T 25 Boondaal Station Boondaal Gare

Deuxième Lanciers Tweede Lanciers

By train Met de trein ±34' ≡ 29' 5'

**Brussels Airport**

Bruxelles Nat. Aéroport Brussel Nat. Luchthaven

Every trains for Brussels  
Alle treinen richting Brussel

Bruxelles-Centrale Brussel-Centraal

Gare Centrale Centraal Station

M 5 Herrmann-Debroux

Pétillon

By train Met de trein ±35' ≡ 30' 5'

**Vrije Universiteit Brussel  
Campus Jette**

UZ Brussel

B 14 Gare du Nord Noordstation

Simonis

M 2 Simonis (Leopold II)  
M 6 Koning Boudewijn Roi Baudouin

Arts-Loi Kunst-Wet

M 5 Herrmann-Debroux

Pétillon

±41' ≡ 36' 5'

Frequences / Frequencies

Lines / Lijnen		PM	C	PS
<b>Pétillon</b>				
M 5	Erasmus - Herrmann-Debroux Erasmus - Herrmann-Debroux	6	7'30	6
T 23	Vanderkindere - Heysel Vanderkindere - Heysel	12	20	12
T 24	Schaerbeek Gare - Vanderkindere Schaerbeek Station - Vanderkindere	12	20	12
T 25	Rogier - Boondaal Gare Rogier - Boondaal Station	6	10	6
<b>Etterbeek Gare / Etterbeek Station</b>				
B 95	Bourse - Wiener Beurs - Wiener	6	7'30	6
Connections Aansluitingen T 23 24 25				
<b>Arts-Loi / Kunst-Wet</b>				
M 1	Stockel - Gare de l'Ouest Stokkel - Weststation	6	7'30	6
M 2	Simonis (Leopold II) - Simonis (Elisabeth)	6	7'30	6
M 6	Simonis (Elisabeth) - Roi Baudouin Simonis (Elisabeth) - Koning Boudewijn	6	7'30	6
Connections Aansluitingen M 5 B 22				
<b>Simonis</b>				
B 14	UZ Brussel - Gare du Nord UZ Brussel - Noordstation	12	15	12
Connections Aansluitingen M 2 6 T 19 B 13 20 87				

PM = Morning peak / Ochtendspits  
C = Off-peak / Daluren  
PS = Evening peak / Avondspits  
Maximum waiting time / Maximum wachttijd (Yellow timetables / Gele dienstregelingen)

Alternatives / Alternatieven

**Car-park:**  
Parking for transit to public transportation : COOVI, Kraainem, Delta, Herrmann-Debroux, Roodebeek, Stalle, Reyers  
Free parking on campus  
**By bicycle:**  
A new bicycle service point has opened nearby campus (address: Triomflaan 40).  
**By taxi:**  
Taxis are available at the train stations Brussel-Centraal, Brussel-Zuid and Brussel-Noord.  
**By car:**  
Coming from Meiser / Montgomery, get in the left lane on Louis Schmidflaan, turn left on Triomflaan, take entrance 6. Coming from Terkamerenbos via Generaal Jacqueslaan, once you have passed train station Etterbeek, turn right on Pleinlaan, take entrance 11 or 13.

**Parking:**  
Overstapparking : COOVI, Kraainem, Delta, Herrmann-Debroux, Roodebeek, Stalle, Reyers  
Gratis : Ter plaats aan de VUB.  
**Met de fiets:**  
Zie plan op keerzijde. Er is een fietspunt op Triomflaan 40.  
**Met de taxi:**  
Het is mogelijk een taxi te nemen aan de stations Brussel-Centraal en Brussel-Zuid en aan Brussel-Noord.  
**Met de wagen:**  
Komende van Meiser / Montgomery, links voorsorteren op Louis Schmidflaan, de Triomflaan oprijden, toegang 6. Komende van Terkamerenbos via de Generaal Jacqueslaan, na station Etterbeek, rechtsaf op de Pleinlaan, neem toegang 11 of 13.

Last update : september 2009  
The times and frequencies shown are liable to change

MIVB STIB 070 23 2000 www.stib.be www.mivb.be

B 02 528 28 28 www.sncb.be www.nmbs.be

TEC 010 23 53 53 www.infotec.be

LJN 070 220 200 www.delijn.be

C 02 227 93 02 www.cambio.be

www.velo.irisnet.be www.fiets.irisnet.be

Deze fiche werd gerealiseerd in september 2009.  
De frequenties kunnen na verloop van tijd wijzigen.